



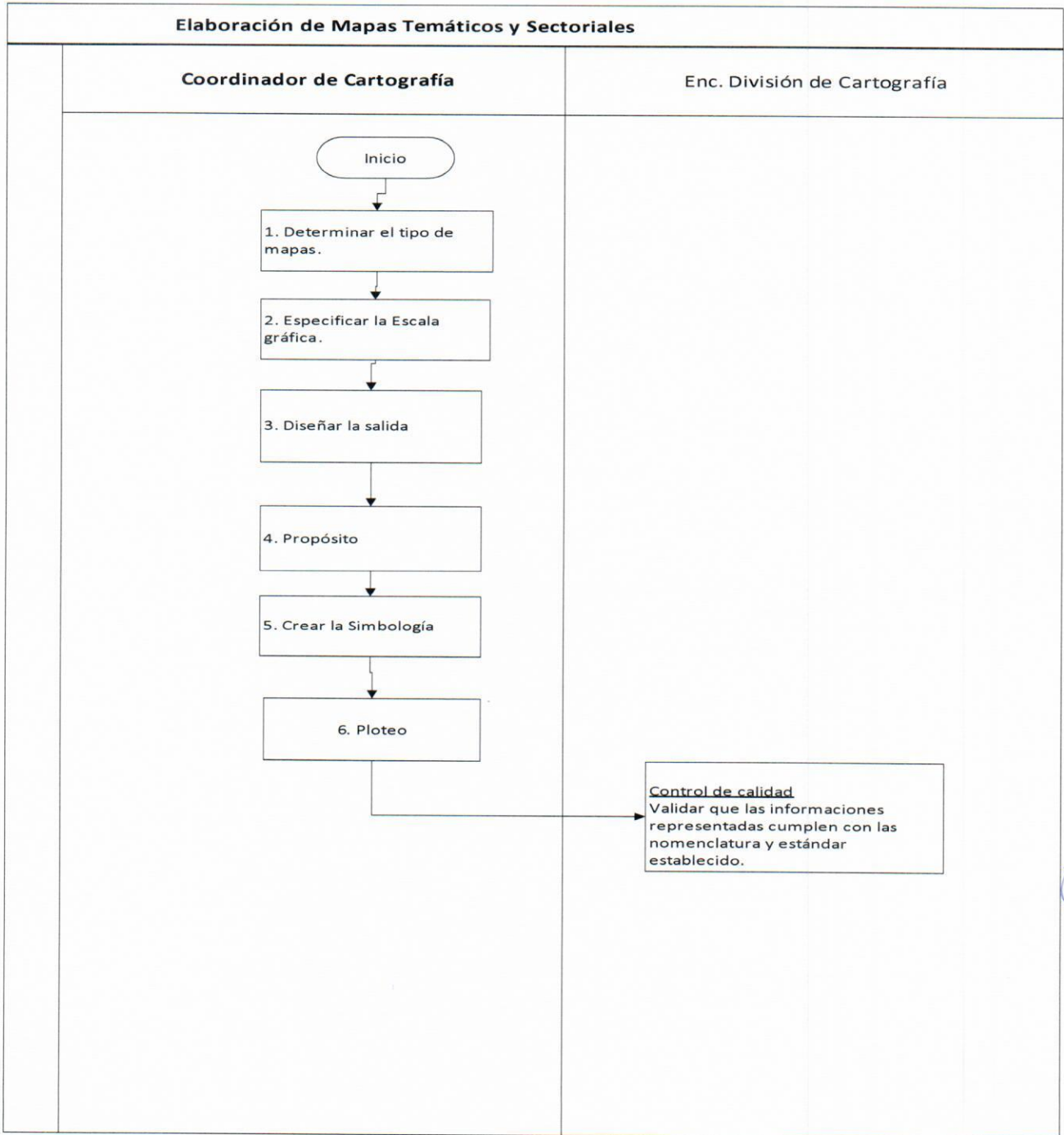
 Ministerio de Hacienda Viceministerio de Monitoreo Instituciones Descentralizadas del Sistema Financiero	 Dirección General del Catastro Nacional Departamento de Formación Catastral	Cód. No.: DGCN-PROC-FOR-7 Versión 1.1-2017
	Procedimiento Elaboración de Mapas Catastrales	05-07-2017 Página 1 de 3

I. Objetivo:	Elaborar mapas catastrales a diferentes escalas para modelar las informaciones catastrales.
II. Alcance:	Representación de características y atributos contenidos en el inventario de bienes inmuebles en forma gráfica.
III. Responsables.	Coordinador de Cartografía
IV. Definiciones:	
V. Base Legal/Referencias:	Ley 150-14 Reglamento de aplicación de la Ley 150-14
VI. Políticas:	
VII. Materiales Requeridos para el Levantamiento:	Sistema de información geográfica
VIII. Descripción del Procedimiento:	
Responsable:	Descripción de Actividad:
Coordinador de Cartografía	Con la cartografía catastral del sector y las informaciones descriptivas se crean los mapas representativos con las siguientes características.
	1. Determinar el propósito y tipo de mapas.
	2. Especificar la Escala gráfica.
	3. Diseñar la salida
	4. Propósito
	5. Crear la Simbología
Enc. División Cartografía	<u>Control de calidad</u>
	Validar que las informaciones representadas cumplen con las nomenclatura y estándar establecido.
Fin del Procedimiento	

IX. FLUJOGRAMA


 A.U.S.


 Ministerio de Hacienda Viceministerio de Monitoreo Instituciones Descentralizadas del Sistema Financiero	 Dirección General del Catastro Nacional Departamento de Formación Catastral	Cód. No.: DGCN-PROC-FOR-7 Versión 1.1-2017
	Procedimiento Elaboración de Mapas Catastrales	



A.V.S.
for
MEV

 Ministerio de Hacienda Viceministerio de Monitoreo Instituciones Descentralizadas del Sistema Financiero	 Dirección General del Catastro Nacional Departamento de Formación Catastral	Cód. No.: DGCN-PROC-FOR-7 Versión 1.1-2017
	Procedimiento Elaboración de Mapas Catastrales	05-07-2017 Página 3 de 3

Elaborado por:



Valentín Del Valle Objio
Analista de Desarrollo



Ing. Sonia Vidal
Encargado División de Cartografía




Validado por:



Lic. Marcos Cabrera Vega
Encargado de Departamento
Formación de Catastro



Revisado por:



Lic. Anny Reyes Ramírez
Encargada del Departamento de
Planificación y Desarrollo




Agrim. José A Ruiz F.
Director Técnico



Aprobado por:

Ing. Claudio Silver Peña
Director General